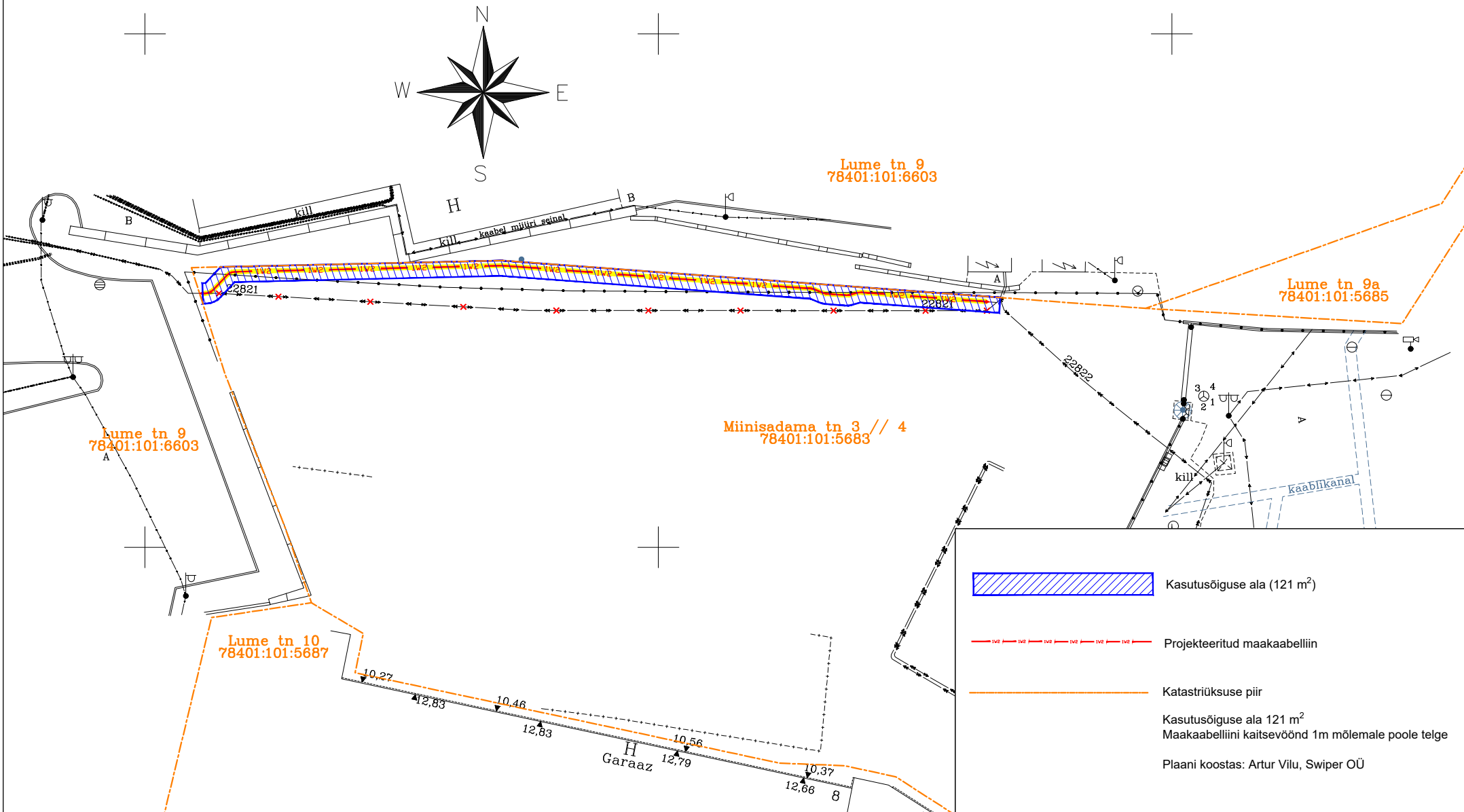






ISIKLIKU KASUTUSÕIGUSEGA KOORMATAVA ALA PLAAN
 Harju maakond, Tallinn, Põhja-Tallinna linnaosa, Miinisadama tn 3 // 4
 78401:101:5683 (Reg.nr.18550001)
 M 1:500
 PARI ID: 638077



-  Kasutusõiguse ala (121 m²)
-  Projekteeritud maakaabellini
-  Katastriüksuse piir
- Kasutusõiguse ala 121 m²
Maakaabellini kaitsevöönd 1m mõlemale poole telge
- Plaani koostas: Artur Vilu, Swiper OÜ